




DATI IDROGEOLOGICI




Torrente Agogna




Curve isopiezometriche  
(il numero indica la quota in metri s.l.m.)




Senso di flusso prevalente della prima falda



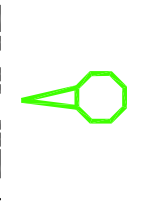
Limite fascia di rispetto fluviale  
(150m ex D.Lgs.42/2004)




Corso d'acqua di pregio e relativa fascia di rispetto  
pari a 10 m (R.D. 523/1904)




Pozzo comunale



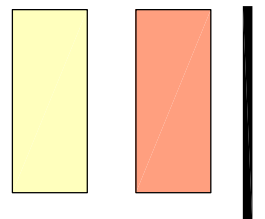
Testa di fontanile




DELIMITAZIONE DELLE FASCE FLUVIALI RELATIVE AL  
"PROGETTO DI PIANO STRALCIO PER L'ASSETTO  
IDROGEOLOGICO" (PAI)  
Ai sensi della L.R. 183/1989 (approvata con DCPM 8 agosto 2001)




Limite tra la fascia A e la fascia B del PAI



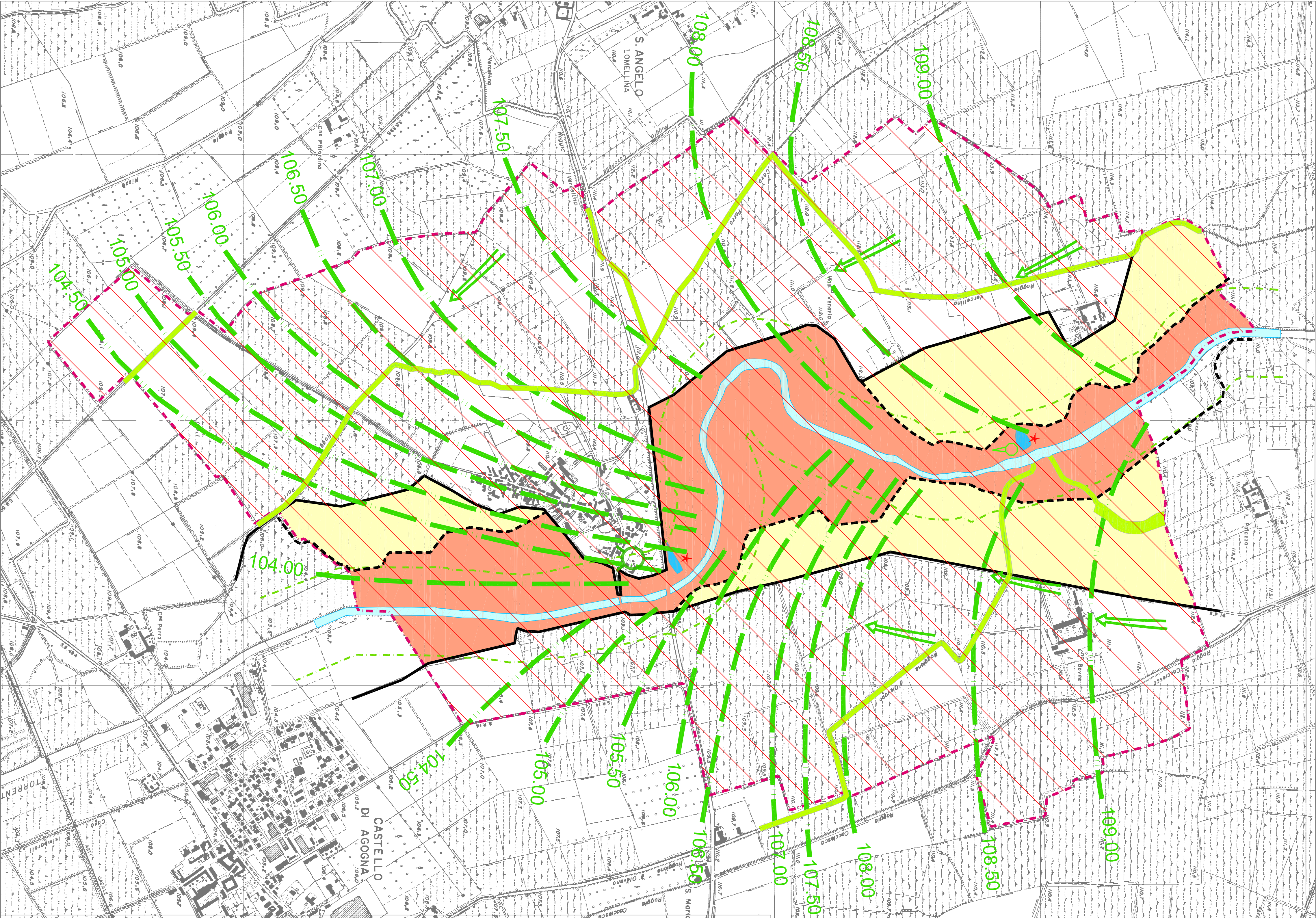
Limite tra la fascia B e la fascia C del PAI  
Fascia di deflusso e di possibile esondazione  
straordinaria del Torrente Agogna  
Fascia esondabile in caso di piene  
eccezionali



Zona A (Terreni sabbiosi e ghiaiosi con spessore  
dell'eventuale coltre limosa talmente modesto  
da essere praticamente trascurabile)



Cavi principali



COMUNE DI CERETTO LOMELINA  
PROVINCIA DI PAVIA  
P.G.T.  
(Piano di Governo del Territorio)

Ai sensi della L.R. 11/03/2005 n.12

Adottato con delibera Consiglieri..... del .....  
Pubblicato all' Albo Pretorio dal ..... al .....  
Approvato con delibera Consiglieri..... del .....



CARTA DI SINTESI

IL SEGRETARIO COMUNALE
IL PROGETTISTA

TAV.	7
SCALA	1/10.000
DATA:	
AGGIORNAMENTI	

OSSERVAZIONI
IL SINDACO

DOTT. ANTONELLO BORSANI – GEOLOGO  
Viale F. Sforza 7, Vigevano (PV), tel./fax +39.0381.70896.